


Sesto Fiorentino Map



Firenze e Area Fiorentina

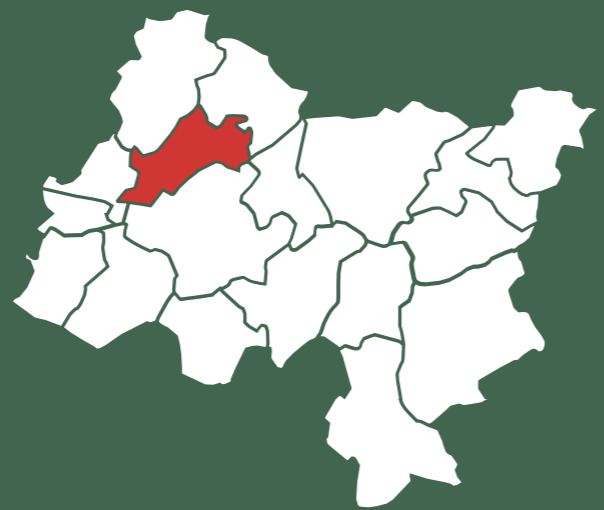
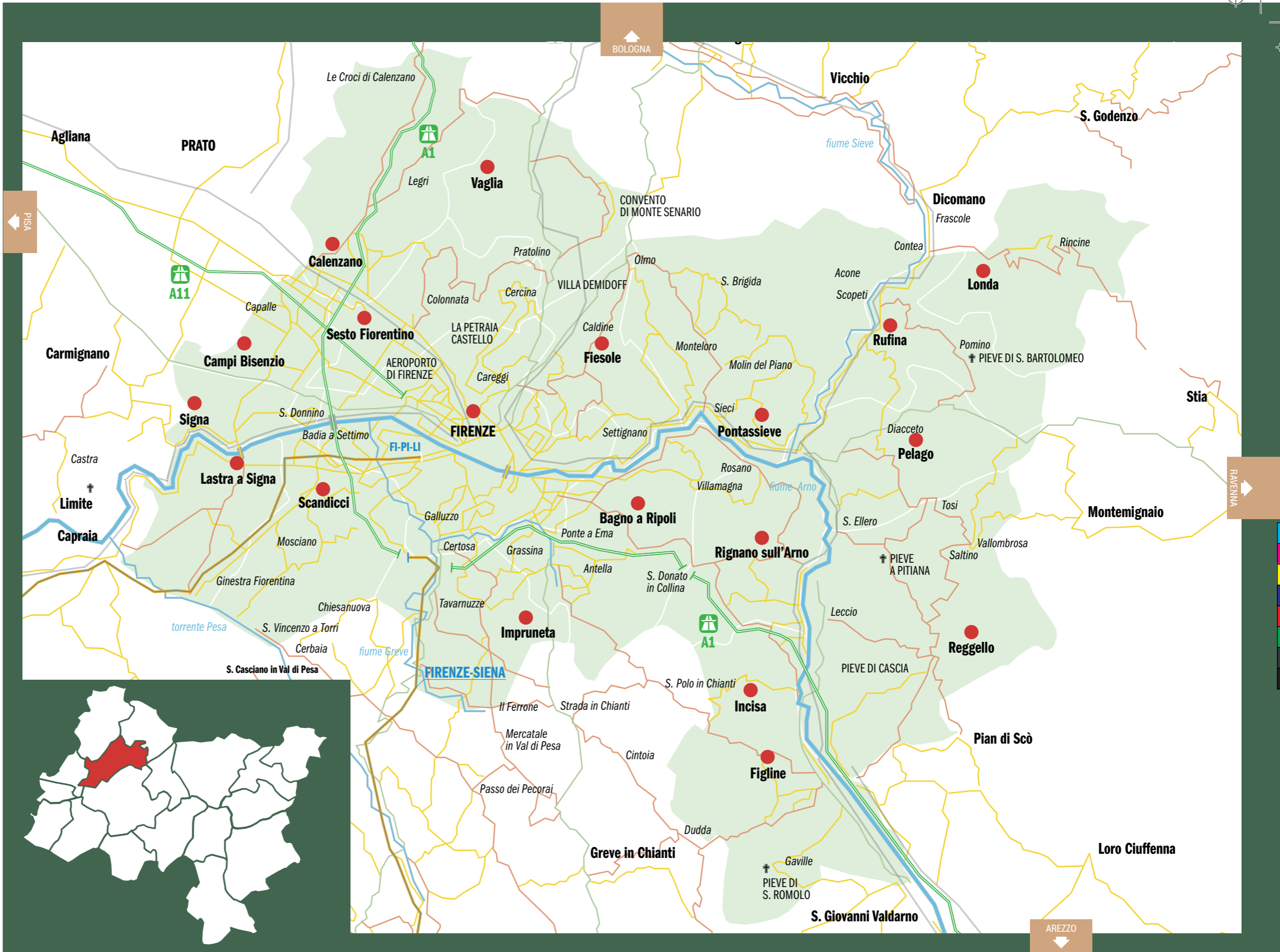


www.firenzeturismo.it

Il sito ufficiale del turismo della Città Metropolitana del Comune di Firenze
The official tourist website of the Metropolitan City and of the City of Florence

NUMERI UTILI / User numbers

Polizia / Police	113
Carabinieri	112
Vigili del fuoco / Fire Station	115
Emergenza sanitaria / Medical Emergency	118
Guardia di Finanza / Financial Police	117

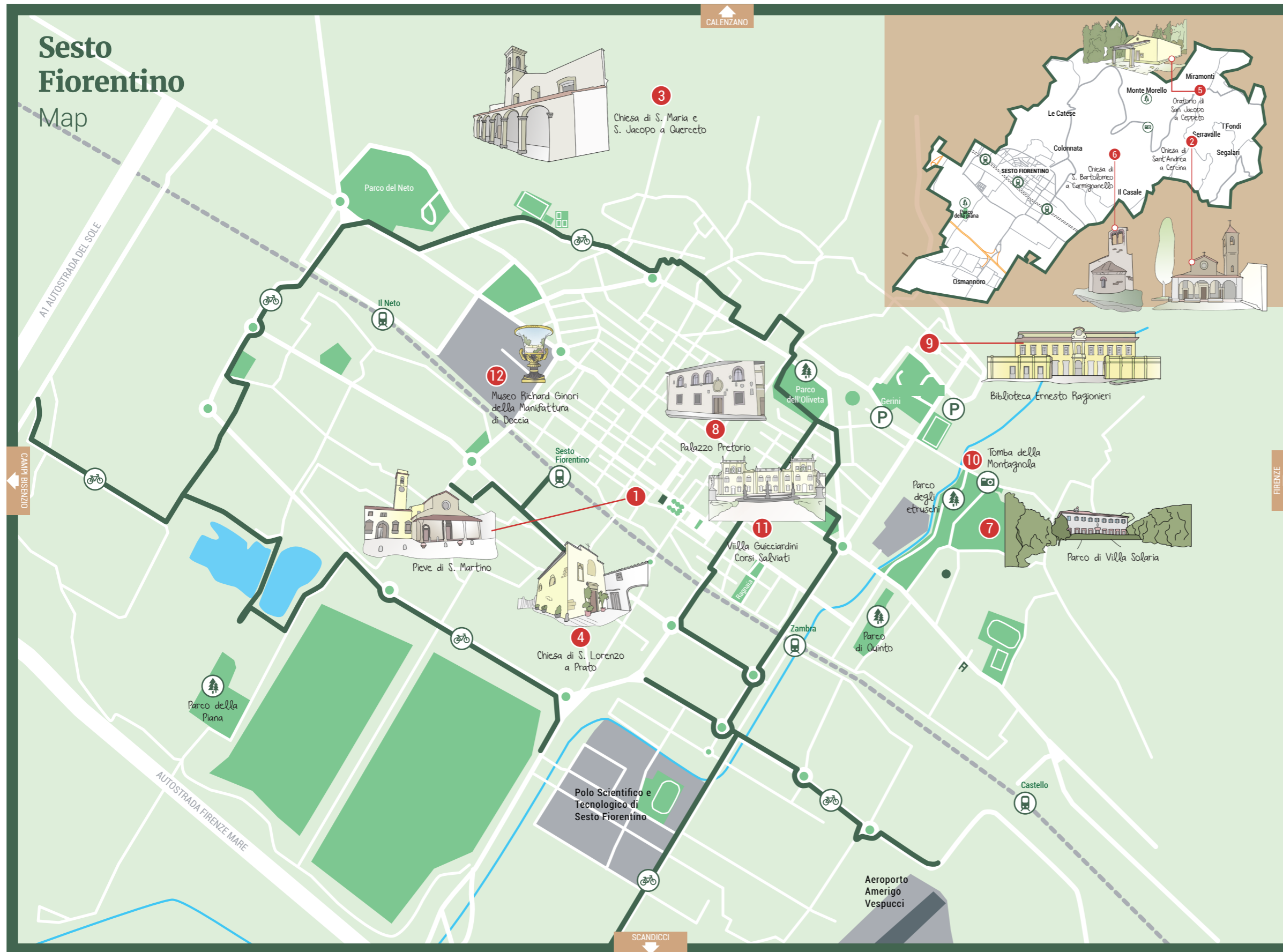


UFFICI INFORMAZIONI TURISTICHE
TOURIST INFORMATION OFFICES

www.firenzeturismo.it
055 000

FIRENZE Piazza Stazione, 4 +39 055.212245 turistinfo@comune.fi.it	BAGNO A RIPOLI URP - Piazza della Vittoria, 1 +39 055.6390222 urp@comune.bagno-a-ripoli.fi.it	FIESOLE Via Portigiani, 3 +39 055.5961311 info.turismo@comune.fiesole.fi.it	LA STRA A SIGNA Piazza del Comune, 15 +39 055.8743245 ufficioturistico@comune.lastra-a-signa.fi.it	PELAGO Piazza Ghiberti, 21 +39 348.2925462 info@prolocopelago.it	RIGNANO SULL'ARNO Piazza della Repubblica, 1 +39 055.834781 info@comunerignano.it	SESTO FIORENTINO Piazza V. Veneto, 1 +39 3313447471 info@turismo.comune.sesto-fiorentino.fi.it
Via Cavour, 1r +39 055.290832 infoturismo@cittametropolitana.fi.it	CALENZANO Piazza Gramsci, 9 +39 055.0502161 segreteria@atcalenzano.it	FIGLINE E INCISA Piazza San Francesco d'Assisi, 16 +39 055.9153509 figlineincisaturismo@gmail.com	LONDA Centro visita Parco nazionale delle Foreste Casentinesi, Monte Falterona e Campigna c/o Chalet Il Lago - Londa +39 055.8351202 Cell. 348.7375663 cv.londa@parcoforestecasentinesi.it	PONTASSIEVE Via Ghiberti, 158 proloco.pontassieve@gmail.com	RUFINA URP - Via Piave, 5 +39 055.839651 urp@comune.rufina.fi.it	SIGNA Piazza Stazione, 1 +39 055.8790183 info@prolocosigna.it
Bigallo, Piazza S. Giovanni, 1 +39 055.288496	CAMPI BISENZIO Piazza Matteotti, 23 +39 055.8959572	IMPRUNETA Via Cavalleggeri, 29 +39 055.2313729 prolocoimpruneta@gmail.com		REGGELLO Via P. Carnesecchi (Reggello) +39 055.8669236 informazionituristiche@comune.reggello.fi.it Via S. Giovanni Gualberto, 386 (Saltino) +39 350.0722912 prolocosaltinovallobrosa@gmail.com	SCANDICCI Ufficio SUEV Piazzale della Resistenza, 1 +39 055.7591399/374 suev@comune.scandicci.fi.it	VAGLIA Via Fiorentina, 558 / +39 393.8685826 proloco.vaglia.mugello@gmail.com Via Fiorentina, 2767 / +39 055.409427/80741 parcomedicodipratolino@cittametropolitana.fi.it
Aeroporto A.Vespucci +39 055.315874						





Luoghi di interesse

1. Pieve di San Martino
2. Pieve di Sant'Andrea a Cercina
3. Chiesa di Santa Maria e San Jacopo a Querceto
4. Chiesa di San Lorenzo al Prato
5. Oratorio di San Jacopo a Ceppeto
6. Chiesa di San Bartolomeo a Carmignanello
7. Parco di villa Solaria
8. Palazzo Pretorio
9. Biblioteca Ernesto Ragionieri
10. La Tomba della Montagnola
11. Villa Guicciardini Corsi Salviati
12. Museo Richard Ginori della Manifattura di Doccia (di prossima riapertura)

	Info		Municipio City Hall
	Parking		Rete ciclabile Alfredo Martini Bicycle lane
	Punto panoramico View point		Stazione Ferroviaria Train Station
	Punto di interesse naturalistico Natural point		

EVENTI RICORRENTI

MAGGIO DI LIBRI

Maggio / May

BUONGIORNO CERAMICA

Maggio / May

GIOVEDÌ SOTTO LE STELLE

Aperture serali straordinarie del Centro Commerciale Naturale
Giugno / June

CRITERIUM MARTINI

Gara ciclistica nel nome di Alfredo Martini nel centro della città
Giugno / June

SESTO CITTÀ DELLO SPORT

Festa delle associazioni sportive al Parco del Neto
Giugno / June

SESTO D'ESTATE

Da giugno a settembre / From June to September

CONCERTO PER LA LIBERAZIONE

1° settembre / September 1

FIERA CITTADINA CON SPETTACOLO PIROTECNICO

1ª settimana di settembre / first week of September

SESTO GAMES

Maggio / May

Sesto Fiorentino, città di oltre 49.000 abitanti, si estende in un vasto territorio al centro della piana tra Firenze e Prato. A nord è dominata da Monte Morello, le cui cime oltrepassano i 900 metri, meta di appassionati di trekking e ciclisti grazie anche ai suggestivi scorci panoramici sulla città e su Firenze. A sud il territorio è delimitato invece dal Parco della Piana, il luogo preferito per gli appassionati di birdwatching che li possono osservare specie autoctone e uccelli migratori, come gli affascinanti fenicotteri rosa nel mese di marzo. Proprio ai margini del Parco sorge oggi il campus che ospita il Consiglio Nazionale delle Ricerche e il Polo Scientifico dell'Università di Firenze che dispone di laboratori di livello internazionale e consegna al territorio un luogo di eccellenza nella formazione e nella ricerca. La città ha origini Etrusche, che hanno lasciato le loro tracce in numerosi monumenti presenti sul territorio, tra cui la Tomba della Montagnola, meta ogni anno di numerose visite di appassionati. Di particolare interesse la presenza della Pieve romanica di San Martino, menzionata a partire dal IX secolo. Dal Settecento, con la fondazione della Manifattura Ginori, Sesto Fiorentino avvia la sua trasformazione, che seguirà lo sviluppo della fabbrica. Proprio nella antica sede della manifattura sorge oggi la Biblioteca Ernesto Ragionieri, un gioiello di cultura e di rigenerazione. Intorno al centro abitato di Sesto Fiorentino è possibile muoversi in bicicletta grazie alla nuova rete ciclabile intitolata al sestese Alfredo Martini, ciclista e Direttore tecnico della Nazionale Italiana.

Sesto Fiorentino, a city with about 49.000 inhabitants, is located between Florence and Prato. Monte Morello, situated in the north, dominates the city with hills that go over 900 meters, an absolute dream for hiking and cycling lovers who would like to enjoy the panoramic views over the town and Florence. In the south, however, the territory is delimited by the so called Parco della Piana, the perfect place for bird watching, as you can observe local species and migratory birds like the fascinating pink flamingoes during the month of March. Exactly at the margins of the Park is located the campus that holds The National Research Council (Cnr) and the Science Department from the University of Florence, which has international laboratories and provides the territory with excellent training and research. The city has Etruscan origins, and proof of that are the many monuments they left behind, like the Tomba della Montagnola, a really famous and well preserved tholos tomb. We can't forget about the romanesque parish church of San Martino, mentioned from the IX century onwards. In the 18th century Sesto Fiorentino began its own transformation in the field of porcelain with the foundation of the Manifattura Ginori, which followed with the development of the manufactory. Right in the old office of the Ginori Factory we find the Ernesto Ragionieri library, a gem full of culture and regeneration. Those who want to enjoy a bike ride around the town of Sesto Fiorentino can do so thanks to the new cycling path dedicated to Alfredo Martini, cyclist and Technical Director of the Italian National Team.